




FEDERACIÓN ANDALUZA DE MONTAÑISMO



AYUNTAMIENTO de Paradas



C/ Leonardo Da Vinci, 16
(Isla de la Cartuja, 41092 Sevilla
Tlf.: 954486800
infoturismo@prodetur.es

<https://www.turismosevilla.org/>



Área de descanso



Arenal en Dehesa



Paisaje de Dehesa



DESCRIPCIÓN DEL ENTORNO

En el recorrido destaca la dehesa de alcornoques que atraviesa buena parte del sendero. Es una dehesa dedicada a coto de caza, por lo que no se hacen labores de labranza y por tanto, el matorral y la vegetación autóctona rodea a los alcornoques.

También es reseñable el buen estado de los campos de labor y olivares que recorre el sendero, y la utilización y conservación de los caminos tradicionales.

CASA NAZARI "CARMEN DE LOS ARRAYANES "

Carmen de los Arrayanes despierta sorpresa y admiración, dejando al visitante sin palabras.

La vivienda fue construida tras 12 años de obras en 2005, cuenta con numerosas estancias con decoraciones de yesería, azulejería en sus paredes y techos de lacería. Un jardín y una piscina cubierta por una cúpula deslizando sobre labrados arcos.

Esta "pequeña Alhambra", nos transporta a la época nazarí a través del murmullos del agua de sus fuentes, el olor de sus plantas y su rica decoración. Conformando uno de los principales atractivos turísticos de la localidad, recibiendo numerosas visitas e incluso relanzando en ella numerosos reportajes fotográficos y escenarios cinematográficos



Deposite la basura este entorno



Manténgase en los caminos



Respete los bienes y propiedades privadas



Evite hacer ruido



No recoger elementos patrimoniales



No se permite la captura de animales



No se permite encender fuego



No se permite la recolección de plantas



No se permite la recolección de minerales y rocas



No se permite el tránsito en bicicleta por el Camino antiguo



Ayuntamiento de Paradas. Turismo,
Calle Larga nº 2. 41610 PARADAS (Sevilla)
TLF: 955844910 / 955844936
www.paradas.es



Federación Andaluza de Montañismo
Tel: +34 958-291340
www.fedamon.com
E-mail: secretaria@fedamon.com

PR-A 202

ANDALUCÍA

SENDEROS BALIZADOS

Alcornocal de la Mocheta-Orbaneja



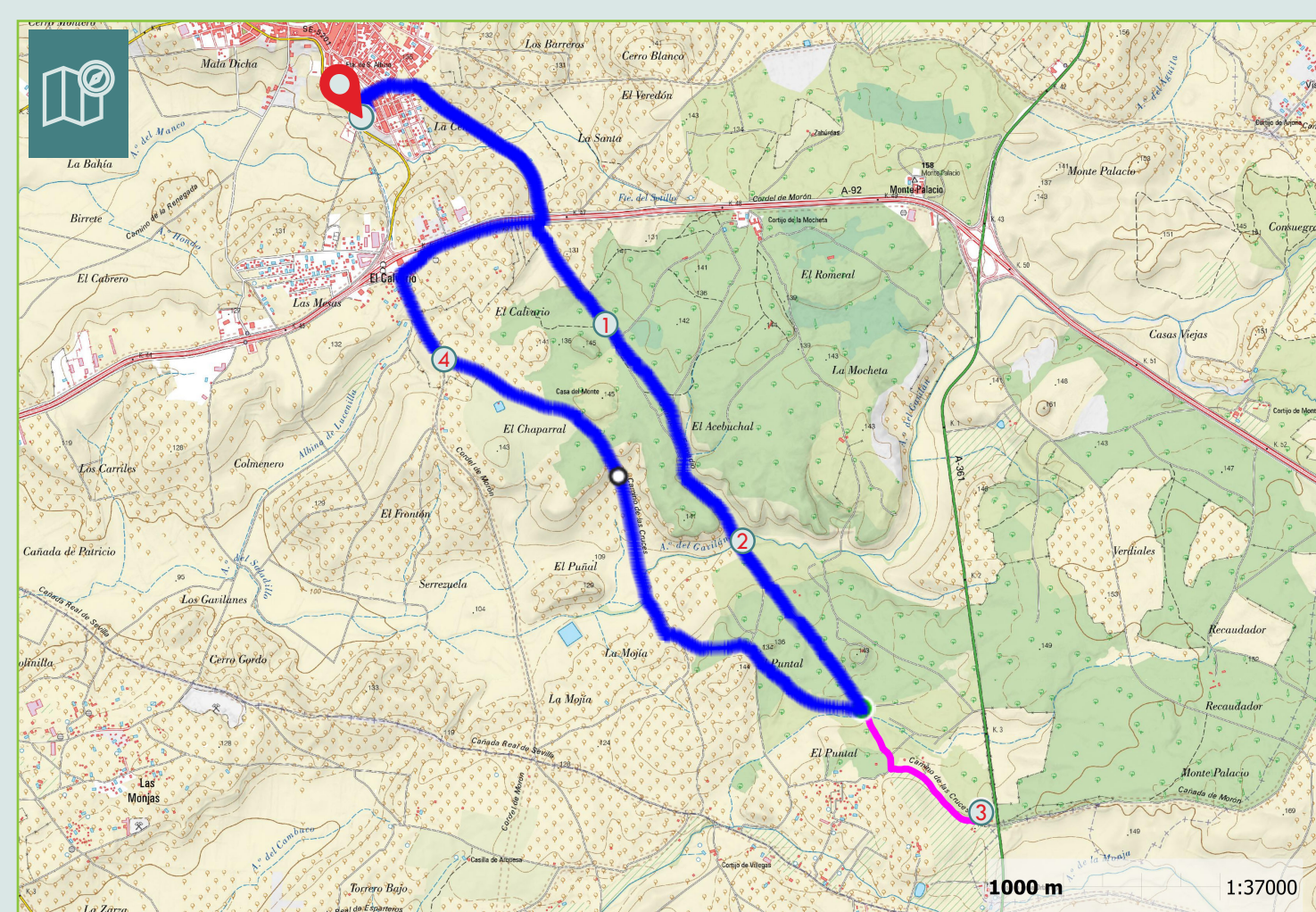
SENDEROS CON INTERÉS MEDIOAMBIENTAL



SENDEROS PARA HACER CON NIÑOS



SENDEROS APTO PARA LA MARCHA NÓRDICA



DESCRIPCIÓN DEL INTINERARIO

El sendero se inicia en el parque situado frente al pabellón de deportes “Francisco Muñoz Moreno”, saliendo por la calle Los Carrascales y la calle Torrijos, hasta salir del casco urbano. Continúa por el “Camino de Enmedio “y discurre por una pista ancha y bien cuidada entre olivos y campos de labranza.

El camino se encuentra con un “túnel” que cruza la autovía A-92. No se debe utilizar en épocas de fuertes lluvias.

Entre olivos, el sendero se interna en un paisaje de dehesa de alcornoques. Hay que destacar el buen estado de conservación de este paisaje, ya que es una dehesa destinada a coto de caza, y por tanto el matorral autóctono y la vegetación silvestre completa el paisaje de alcornoqual.

Un tramo de camino rodeado de nuevo de olivos, anuncia la llegada a un vado del arroyo Gavilanes. Este arroyo está seco la mayor parte de año, pero puede coger bastante agua en épocas de fuertes lluvias, por lo que se desaconseja totalmente el intentar cruzarlo cuando lleve agua.

Tras el vado del arroyo, el sendero vuelve a internarse en la dehesa. Dependiendo de la época del año y de la humedad del suelo, este se encontrará en mejores o peores condiciones para caminar o andar en bicicleta. El suelo es, en muchos tramos del sendero, arena suelta, y si esta se encuentra muy seca, el caminar se hace pesado a ratos y montar en bicicleta se hace casi imposible.

A los seis kilómetros del inicio llegaremos, tras caminar por una derivación de 1,2 kilómetros, al área recreativa o de descanso “Montepalacio”, que está dotada de mesas y bancos, para tomar un tentempié y descansar. Si se opta por continuar el sendero, este abandona el camino de Enmedio y entra, en el camino de las Cruces. Este camino regresa a Paradas, en dirección oeste, siguiendo dentro de la dehesa, y luego va virando al noroeste y saliendo de la dehesa por unos campos destinados al cultivo de cereales, baja una suave pendiente para buscar cruzar el arroyo Gavilanes, otra vez. Aquí los olivares rodean el sendero y el camino cada vez se va haciendo más ancho y transitado, hasta desembocar en el Cordel de Morón. Por este cordel, en dirección norte, llegaremos a la pista auxiliar paralela a la A-92, que tomándola a la derecha nos volverá a llevar al túnel bajo la autovía que nos llevará de regreso a Paradas.



PUNTOS DE INTERÉS

- 1 Árbol de especial interés. (Alcornoque dentro de la dehesa)
- 2 Arroyo Gavilanes.
- 3 Área de Descanso.
- 4 Cordel de Morón.

ACCESO AL SENDERO

El sendero tiene su inicio junto al pabellón de deportes “Francisco Muñoz Moreno”, entrando por la calle Los Carrascales, en el mismo pueblo de Paradas

Tipo de sendero:
pequeño recorrido

Coordenadas y altitud punto de inicio (UTM-ETRS89):
30S x=279107 y=4129116, 121 m

Longitud:
13 km. (15,4 km. incluyendo la ida y vuelta de la derivación).

Duración:
4 horas, 40 min

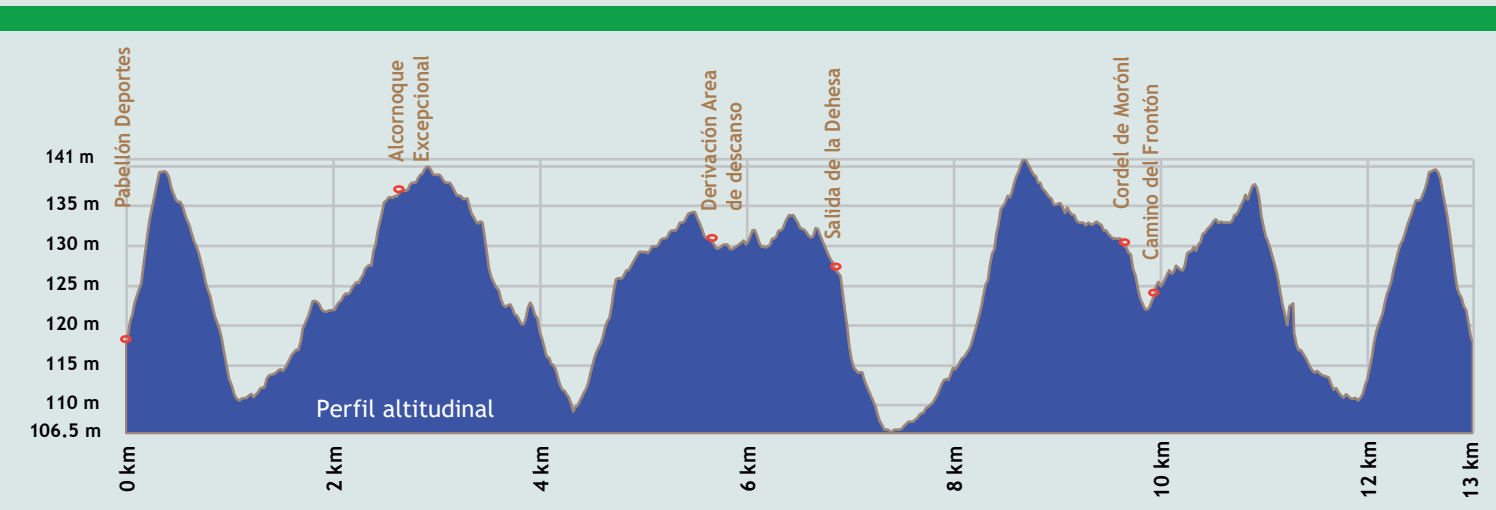
Grado de dificultad:
moderado. VER MIDE

Época:
todo el año. Aunque recomendado Octubre a Mayo.

Tipo de camino:
6,5 % asfaltado/cementado, 1,3 % por senda y 87,7 % Pista/caminos rurales.



ATENCIÓN: conviene llevar botas de montaña y vestimenta adecuada, agua, y comida, así como bloc de notas, cámara fotográfica, móvil, etc. Conviene informarse de las previsiones meteorológicas.



Señalización senderos



Valoración de dificultad según MIDE

MEDIO Severidad del medio natural	ITINERARIO Orientación en el itinerario	DESPLAZAMIENTO Dificultad en el Desplazamiento	ESFUERZO Cantidad de esfuerzo necesario
1	2	2	3
1 Valor mínimo, 5 valor máximo			